

Jako majitel parc. č. 1214/1, 1451/1 v k.ú. Otradov
souhlasím s umístěním vodovodního řadu dle
zákresu na této situaci.
Tento souhlas slouží pro územní řízení a stavební povolení.

Gregor Roman
Otradov 84
53943 Otradov

v. Otradov dne 26.7.2021

[podpis]
.....
podpis, razítko


Vodárenská společnost Chrudim, a.s.	
Vyřizuje:	
Došlo dne:	02. 08. 2021
Čj.:	

Legenda:

Navrhovaný vodovod



Trasa vodovodu



Dotčený pozemek



Katastrální mapa (hranice pozemků)

Ostatní inženýrské sítě




Plynovod



Telekomunikační kabel místní



Kabely VO





El. vedení VN



El. vedení NN

S



Vypracoval:	Jitka Pavlíková	 VS Chrudim <small>Vodárenská společnost Chrudim, a.s.</small> VS Chrudim, a.s., Novoměstská 626, 537 01 Chrudim tel. 469 669 911, vschrudim@vschrudim.cz				
Kontroloval:	Bc. David Šavelka					
Odpovědný projektant:	Ing. Martin Soudek, Ph.D.					
Kraj:	PARDUBICKÝ	O.ú. / Mě.ú.:	Otradov	Místo stavby:	Otradov	
Investor:	Obec Otradov			Datum :	05/2021	
Název akce:	VODOVOD OTRADOV			Číslo zakázky :		
Název výkresu:				Stupeň :	DUR	Číslo paré:
				Formát:		
				Měřítko:	1:500	
Situace umístění vodovodu na p.p.č. 1214/1, 1451/1 v k.ú. Otradov				Číslo výkresu:		
TENTO VÝKRES A JEHO PŘÍLOHY JSOU NAŠÍM DUŠEVNÍM VLASTNICTVÍM, NESMÍ BÝT BEZ NAŠEHO PŘEDCHOZÍHO PÍSEMNÉHO SOUHLASU KOPÍROVÁNY, ROZMNOŽOVÁNY ANI ZPŘÍSTUPNĚNY JINÝM OSOBÁM NEBO FIRMÁM						

k. ú. Otradov

44

43/1

43/2

45/2

Řad V2
PE 110

45/1

1213/1

1214/2

213

1214/1

1451/1

170

171

212

1330/3

169

1207/9